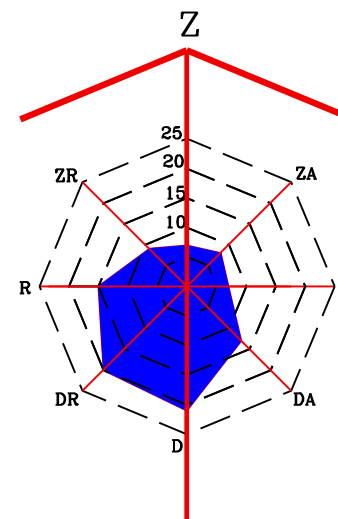
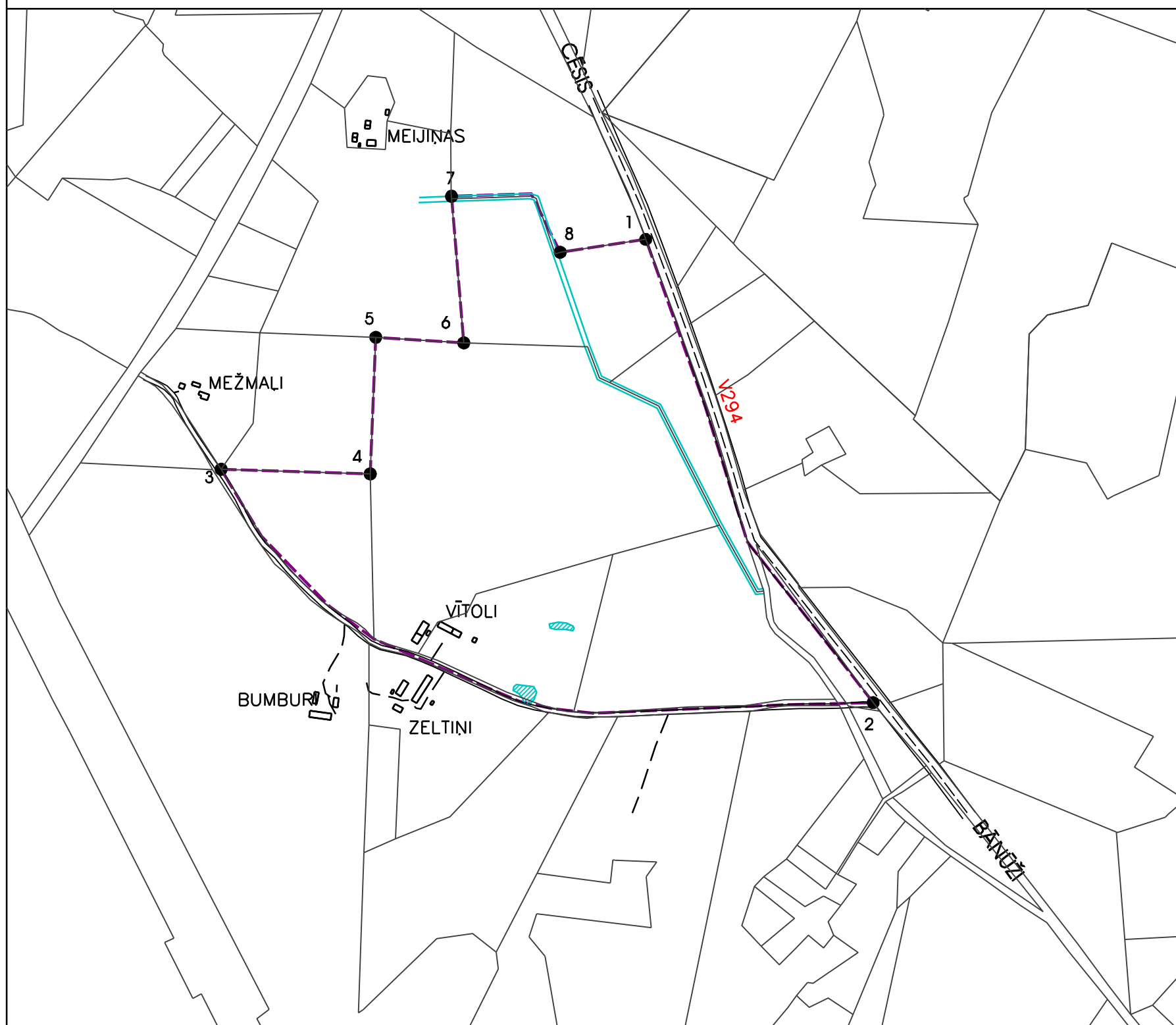


# GNP ainaviski vērtīgās teritorijas. Robeža ap Bumburkalnu.


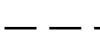





M 1:10 000

Pamata karte izgatavota LKS-92 koordinātu sistēmā  
Mēroga noteiktība M 1:5000  
14.4.karte  
karti izgatavoja Ilze Dragone



## Apzīmējumi:

-  GNP ainaviski vērtīgās teritorijas robeža
-  vietējās nozīmes ceļi
-  pagasta pašvaldības ceļi
-  valsts autoceļš
-  robežpunkti