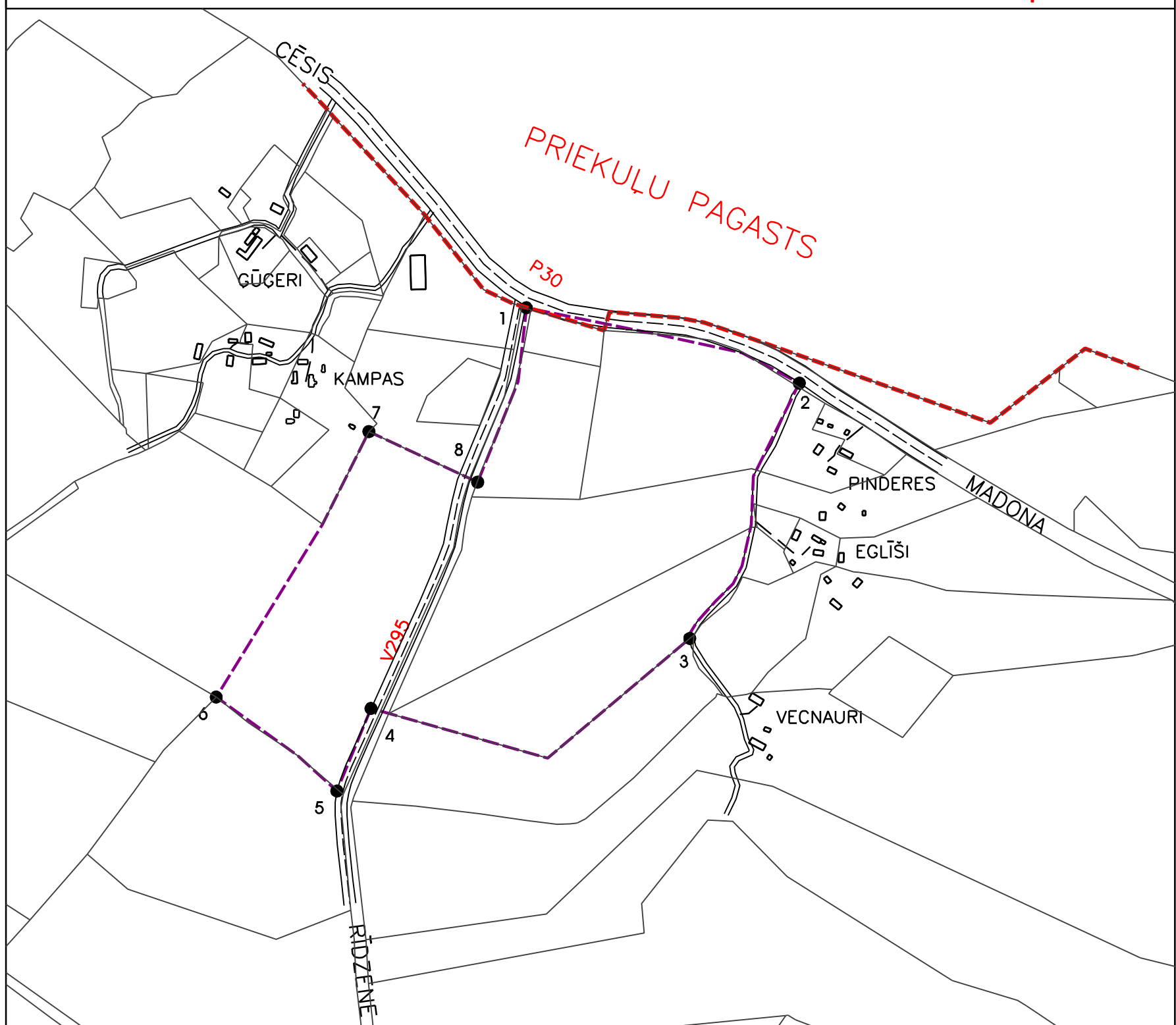
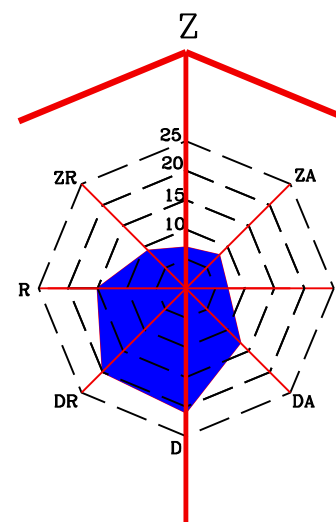








GNP ainaviski vērtīgās teritorijas. Robeža ap Ģūģerkalnu.

M 1:10 000

Pamata karte izgatavota LKS-92 koordinātu sistēmā
Mēroga noteiktība M 1:5000
14.5.karte
karti izgatavoja Ilze Dragone



Apzīmējumi:

-  GNP ainaviski vērtīgās teritorijas robeža
-  vietējās nozīmes ceļi
-  pagasta pašvaldības ceļi
-  valsts autoceļš
-  robežpunkti
-  pagasta robeža