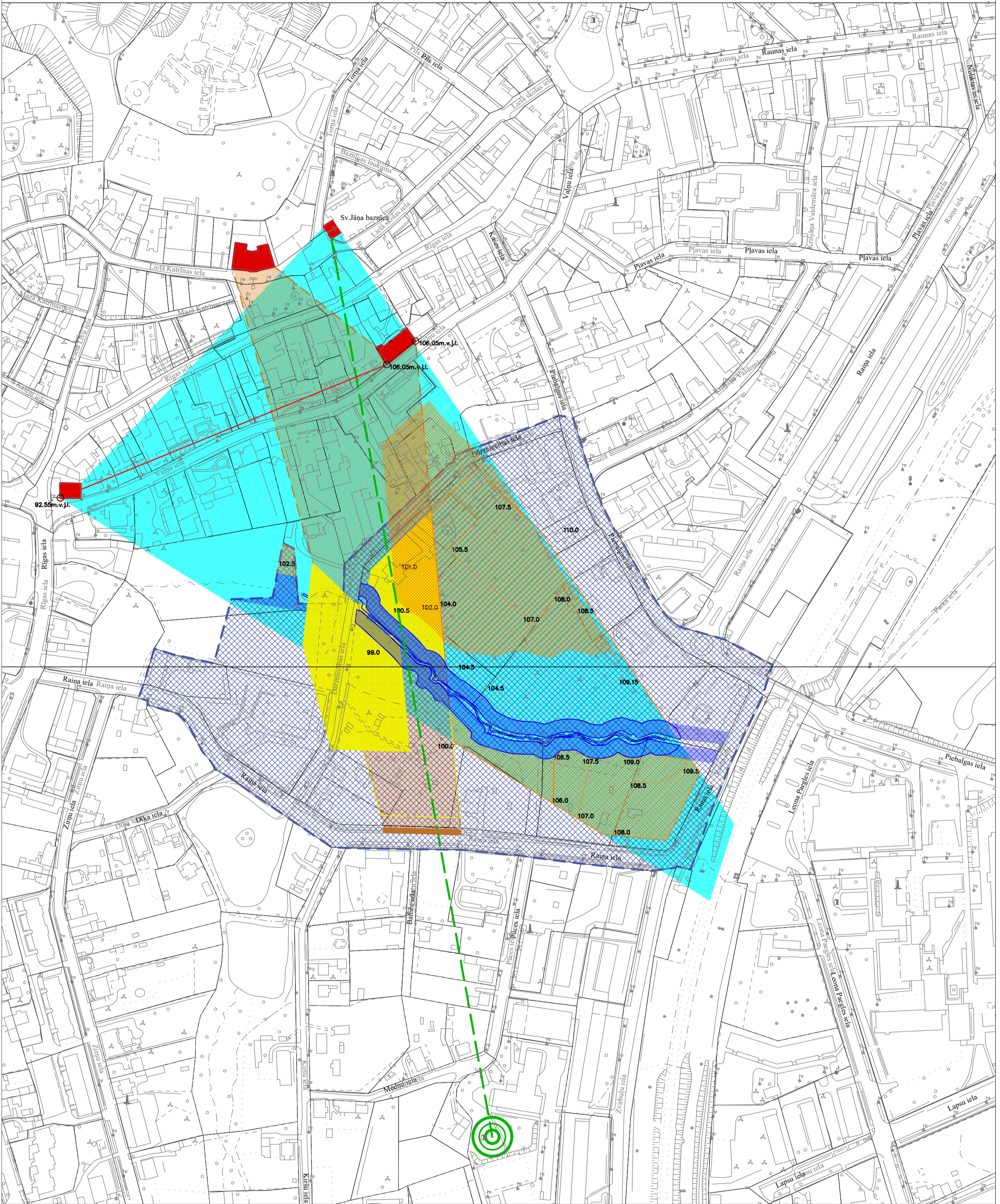












# CĒSU PILSĒTAS LOKĀLPLĀNOJUMS

## TIN18 TERITORIJA STARP DĀRZNIECĪBAS, PIEBALGAS UN RAIŅA IELU APBŪVES NOSACĪJUMU DETALIZĀCIJA



### APZĪMĒJUMI

-  TIN18 teritorija
-  zemes gabalu robežas
-  Pirtsupītes krasta neapbūvējamā teritorija
-  apbūves zonas augstākajā panorāmās skatu leņķī
-  apbūves zonas zemākajā panorāmās skatu leņķī
-  ēkas, kuras ierobežo skatu leņķus
-  skata virziens no Zvirbulķalna
-  galvenais slīdošais skata punkts Raiņa ielas trasē
-  slīdošais skata punkts vilcienu pasažieriem
-  aizsargājama silueta pamatnes līnijas projekcija plānā un tās piesaistes punkti

Izmantotie materiāli:  
topogrāfiskā karte mērogā 1 : 2 000  
Latvijas Ģeotelpiskās informācijas aģentūra, 2021. gads;  
Nekustamā īpašuma valsts kadastra informācijas sistēmas dati 2023.gada decembris.

### CĒSU NOVADA PAŠVALDĪBA

RAUNAS IELA 4, CĒSIS, CĒSU NOV.

	v.uzvārds	paraksts	datums
Proj.vad			
Teritorijas plānotāja:	M.Jenerte		
Kartogrāfe:	A.Vaska		

### CĒSU PILSĒTAS LOKĀLPLĀNOJUMS

TIN 18 zona  
Karte izstrādāta LKS - 92 koordinātu sistēmā,  
TKS 93 koordinātu tīklā  
Kartē izmantoti VZD kadastra dati  
un vienkāršotā topogrāfiskā karte M1:2000

M 1 : 2000

ar mēroga  
M 1 : 2000  
noteiktību

Lapa  
skaitis

1 1

2024.g