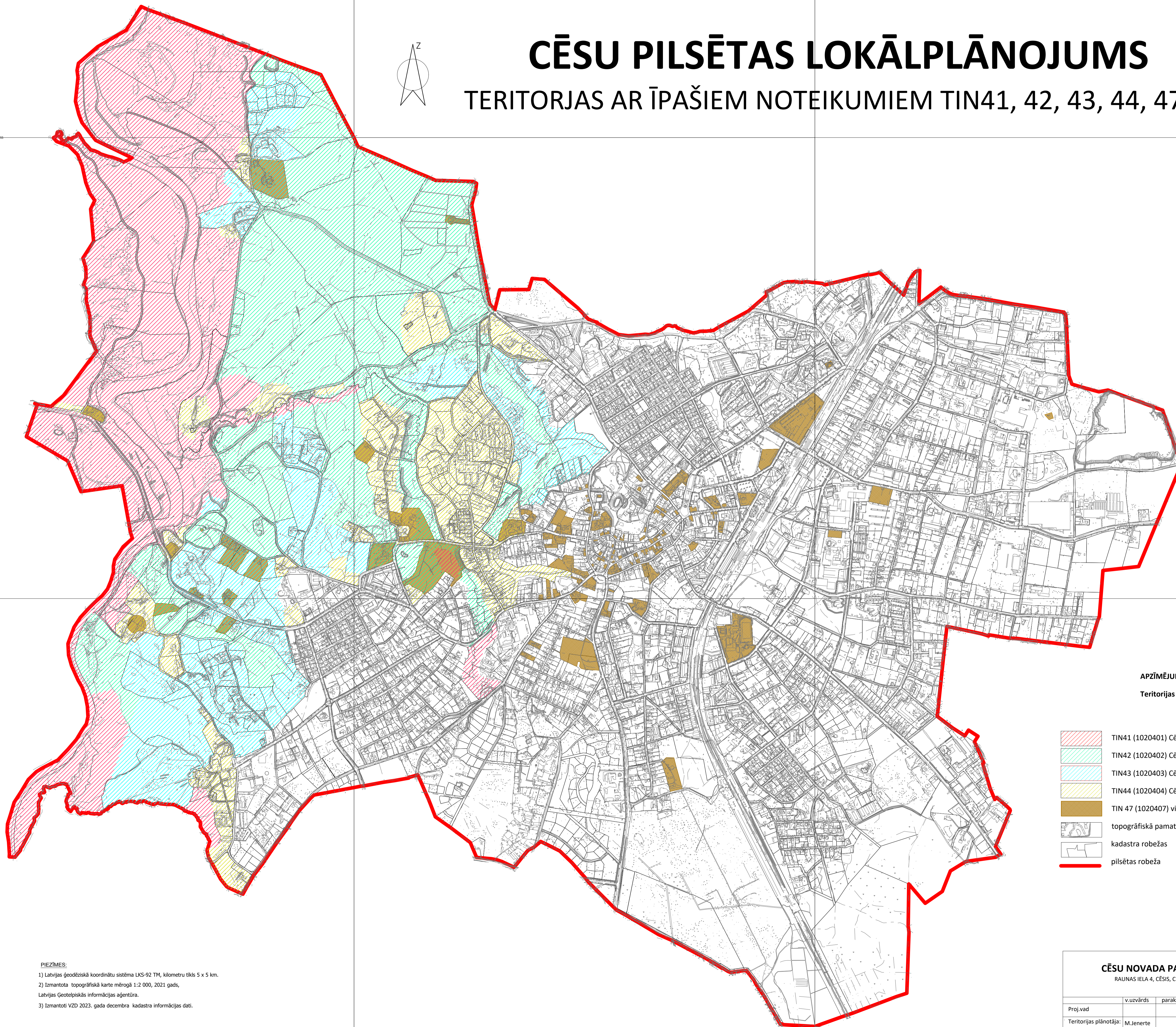

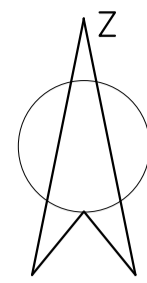


CĒSU PILSĒTAS LOKĀLPLĀNOJUMS

TERITORJAS AR ĪPAŠIEM NOTEIKUMIEM TIN41, 42, 43, 44, 47



APZĪMĒJUMI

Teritorijas ar īpašiem noteikumiem :

- TIN41 (1020401) Cēsu dabas un kultūrvēsturiskā parka dabas lieguma zona
- TIN42 (1020402) Cēsu dabas un kultūrvēsturiskā dabas parka zona
- TIN43 (1020403) Cēsu dabas un kultūrvēsturiskā parka ainavu aizsardzības zona
- TIN44 (1020404) Cēsu dabas un kultūrvēsturiskā parka neitrālā zona
- TIN 47 (1020407) vietējās nozīmes kultūrvēsturisko objektu teritorija
- topogrāfiskā pamatne
- kadastra robežas
- pilsētas robeža

PIEZĪMES:
 1) Latvijas ģeodēziskā koordinātu sistēma LKS-92 TM, kilometru tīkls 5 x 5 km.
 2) Izmantota topogrāfiskā karte mērogā 1:2 000, 2021 gads, Latvijas Ģeotelpiskās informācijas aģentūra.
 3) Izmantoti VZD 2023. gada decembra kadastra informācijas dati.

CĒSU NOVADA PAŠVALDĪBA				CĒSU PILSĒTAS LOKĀLPLĀNOJUMS		M 1 : 10 000
RAUNAS IELA 4, CĒSIS, CĒSU NOV.				TIN zonas 41, 42, 43, 44, 47		ar mēroga M 1 : 10 000 noteiktību
Proj.vad	v.uzvārds	paraksts	datums	Karte izstrādāta LKS - 92 koordinātu sistēmā, TKS 93 koordinātu tīklā		Lapa skaits
Teritorijas plānotāja:	M.Jenerte			Kartē izmantoti VZD kadastra dati un vienkāršotā topogrāfiskā karte M1:2000		Lapa 1
Kartogrāfe:	A.Vaska					2024.g