

EUROEXPERT



**EZERA IELA 6, AUGŠLĪGATNE, LĪGATNES
PAGASTS, CĒSU NOVADS**

Cēsu novada Līgatnes apvienības pārvalde

Rīgā, datumu skatīt dokumenta paraksta laika zīmogā

Reģ. Nr. L12911/ER/2023

Pēc Jūsu lūguma esam veikuši **nekustamā īpašuma – zemes gabala ar kopējo platību 2530 m², Ezera ielā 6, Augšlīgatnē, Līgatnes pagastā, Cēsu novadā, kadastra numurs 4262 004 0278** novērtēšanu. Mūsu darba uzdevums bija noteikt minētā īpašuma tirgus vērtību. Vērtējuma mērķis – objekta vērtības noteikšana tirgus vērtības apzināšanai. Vērtības aprēķins pamatojas uz mūsu rīcībā esošo informāciju par apskatāmo īpašumu un tā vērtību ietekmējošiem faktoriem pašreizējā tirgus situācijā.

Augstāk minētā īpašuma tirgus vērtība 2023. gada 11.septembrī ir

EUR 9 800 (deviņi tūkstoši astoņi simti *euro*)

Vērtēšanas brīdī vīrusa COVID-19 izplatības un karadarbības Ukrainā rezultātā, mēs saskaramies ar nepieredzētu apstākļu kopumu, uz kuriem nevaram balstīt neapstrīdamu spriedumu par nekustamo īpašumu tirgus turpmākās attīstības tendencēm. Mūsu vērtējumam būtu jāpiešķir mazāka noteiktība un lielāka piesardzības pakāpe nekā parasti.

Šī vērtība ir noteikta pie tiem nosacījumiem, kas uzskaitīti vērtējuma atskaitē.

Mēs neuzņemamies atbildību par vērtējuma atskaitē neminētu apgrūtinājumu ietekmi uz objekta vērtības izmaiņām, kas varētu atklāties pēc objekta vērtēšanas datuma.

Vērtības bāze raksturo visticamāko cenu, kuru hipotētiskā darījumā varētu iegūt brīvā un atvērtā tirgū. Atbilstoši LVS 401:2013 standartu definīcijai, šajā kategorijā ietilpst Tirgus vērtība.

Saskaņā ar spēkā esošo Latvijas Standartu LVS 401:2013 Tirgus vērtība ir aprēķināta summa, par kādu vērtēšanas datumā īpašumam būtu jāpāriet no viena īpašnieka pie otra savstarpēji nesaistītu pušu darījumā starp labprātīgu pārdevēju un labprātīgu pircēju pēc atbilstoša piedāvājuma, katrai no pusēm rīkojoties kompetenti, ar aprēķinu un bez piespiešanas (p.2.1.11).

Novērtējuma atskaite un tai pievienotie dokumenti paredzēti tikai atskaitē uzrādītajam lietošanas mērķim un nododami tikai ar to saistītajām fiziskajām un juridiskajām personām.

Ja Jums ir kādi jautājumi, vai arī mēs varam sniegt Jums kādu tālāku palīdzību, lūdzu, sazinieties ar mums pa tālruni 67 365 999.

SIA „Eiroeksperts”

Valdes loceklis

LĪVA kompetences sertifikāts nekustamā īpašuma,
kustamās mantas un uzņēmējdarbības (biznesa) vērtēšanā Nr.1

Vilis Žuromskis

Indra Plinte-Gaižute 26307737

ŠIS DOKUMENTS IR ELEKTRONISKI PARAKSTĪTS AR DROŠU ELEKTRONISKO PARAKSTU UN
SATUR LAIKA ZĪMOGU

Galvenā informācija par vērtējamo objektu

Vērtējamā objekta	adrese	Ezera iela 6, Augšlīgatne, Līgatnes pagasts, Cēsu novads.
	kadastra Nr.	4262 004 0278.
	īpašnieks	Cēsu novada pašvaldība, reģistrācijas numurs 90000031048.
	sastāvs	Nekustamais īpašums – zemes gabals ar kopējo platību 2530 m ² , kadastra apzīmējums 4262 004 0278.
Vērtēšanas datums		2023. gada 11. septembris.
Vērtējuma pasūtītājs		Cēsu novada Līgatnes apvienības pārvalde.
Vērtēšanas uzdevums		Noteikt nekustamā īpašuma tirgus vērtību.
Vērtēšanas mērķis		Tirgus vērtības noteikšana vērtības apzināšanai.
Īpašumtiesības apstiprinošie dokumenti		Nostiprinātas 2023. gada 14. septembrī Līgatnes pagasta zemesgrāmatas nodalījumā Nr.100000734836. Pamats: Cēsu novada pašvaldības 2023.gada 24.augusta uzziņa Nr. 6.2-23/2023/4126.
Fiziski saistīti īpašumi, kas neietilpst vērtējamā objekta sastāvā		Nav.
Aprūtinājumi, kas attiecas uz vērtējamo objektu	īres, nomas līgumi	Nav reģistrēti.
	hipotēka	Nav.
	citas lietu tiesības	Zemesgrāmatā: Nav reģistrēti.
		Kadastrā: Vides un dabas resursu ķīmiskās aizsargjoslas teritorija ap pazemes Ūdens ņemšanas vietu – 0.2530 ga. Nacionālā parka neitrālās zonas teritorija – 0.2530 ha. eksploatācijas aizsargjoslas teritorija gar ielu vai ceļu - sarkanā līnija – 0.0065 ha. Būvniecības ierobežojumu teritorija, kas noteikta teritorijas attīstības plānošanas dokumentā – 0.0297 ha.
	citi	Nav.
Atļautā izmantošana		Savrupmāju apbūves teritorija (DzS).
Esošais izmantošanas veids		Neapbūvēts zemes gabals.
Labākais un efektīvākais izmantošanas veids		Zemes gabala izmantošana atbilstoši spēkā esošajam teritorijas plānojumam.
Objekta apskates datums un datums, uz kuru noteikta vērtība		2023. gada 11. septembris.
Apskati veica		Vērtētāja asistente Indra Plinte-Gaižute.

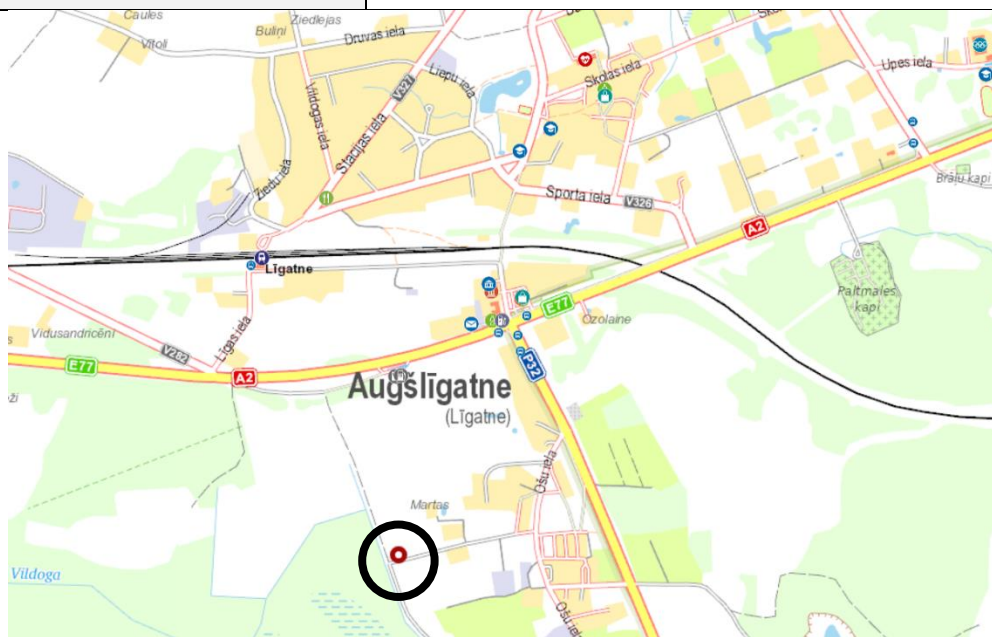
Noteiktā vērtība

	Vērtība, EUR
Tirgus vērtība	9 800

Īpašie pieņēmumi	
Papildus informācija	

Vērtējamā objekta novietnes raksturojums

Izvietojums reģionā, pilsētā	Vērtējamais objekts izvietots Cēsu novada Līgatnes pagasta teritorijā, nepilna 1 km attālumā no apdzīvotas vietas Augšlīgatne centrālās daļas.
Apkārtējā apbūve	Lauksaimniecībā izmantojamās zemes, mežu masīvi, neapbūvēti savrupmāju apbūves gabali, atsevišķas individuālās dzīvojamās mājas, netālu daudzdzīvokļu mājas un saimnieciskas nozīmes ēkas.
Piebraukšana	Pa grantēta seguma pašvaldības īpašumā esošiem piebraucamiem ceļiem.



www.balticmaps.eu

Zemes vienības raksturojums

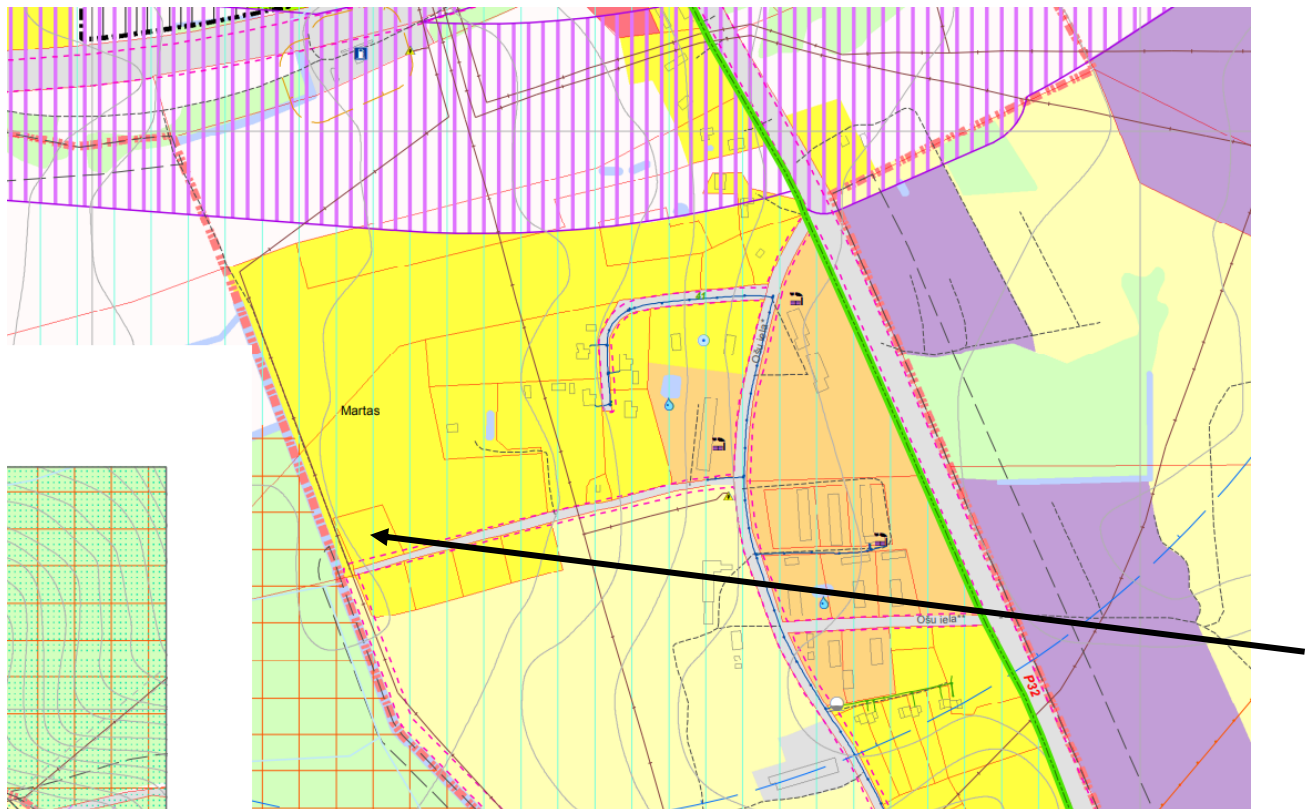
Kadastra apzīmējums:	4262 004 0278.		
Platība:	2530 m ² .		
Atļautais izmantošanas veids:	Savrupmāju apbūves teritorija (DzS).		
Vai pašreizējie zemes gabala uzlabojumi atbilst zonējuma nosacījumiem?	Jā	X	Nē
Izvietojums kvartālā:	Fasādes	X	Stūra
			X
			Iekškvartāls
Labākais un efektīvākais zemes gabala izmantošanas veids:	Pašreizējais	X	Cits (norādīt, kāds)
Inženierkomunikācijas	Municipālās		Citas (norādīt, kādas)
Elektroapgāde	nav		
Gāze	nav		
Ūdensapgāde	nav		
Kanalizācija	nav		
Vājstrāvas tīkli un telefons	nav		
Zemes gabala raksturojums:			
Reljefs	Pamatā līdzens		
Forma	Četrstūra.		
Izskats	Apmierinošs.		
Izmantojums pēc VZD KP	Pārējās zemes 0.2530 ha.		
Grunts apstākļi	Nav zināmi.		
Apzaļumojums	Dabīgais zāles apaugums, krūmājs.		
Nožogojums:	Nav		
Starpgabals	Nav		
Apkārtnes uzlabojumi			
Piebraucamie ceļi/ielas	Grantēta seguma piebraucamais ceļš.		


letves	nav
Apstādījumi	nav
Notekūdeņu kanalizācija	nav

Izkopējums no VZD KP kartes:



Izkopējums no vēsturiskā Līgatnes novada ciemu teritorijas plānojuma 2012-2023.gadam



 Savrupmāju apbūves teritorijas (DzS)

Vērtējumā izmantotā dokumentācija

- Informācija par vērtējamo nekustamo īpašumu no Valsts vienotās datorizētās zemesgrāmatas.
- Informācija no LR Valsts zemes dienesta datu publicēšanas portāla **Kadastrs.lv**.
- Zemes robežu plāna kopija.
- Vēsturiskais Līgatnes novada ciemu teritorijas plānojums 2012.-2023. gadam - [Līgatnes novada ciemi planota izmantosana 2.pdf](#)

Īpašas piezīmes par īpašumtiesībām

Mūsu rīcībā nav informācijas par citiem īpašuma tiesības aprobežojošiem faktoriem.

Vērtība aprēķināta pie nosacījuma, ka īpašniekam ir pilnas tiesības rīkoties ar vērtējamo īpašumu, un tas nav aprobežots ar noslēgtiem nomas līgumiem vai ķīlas tiesībām.

Galvenie ierobežojumi un pieņēmumi

- Mēs neuzņemamies atbildību vai rūpības pienākumu jebkuram citam mērķim vai pret jebkuru citu personu, kurai šis dokuments tiek uzrādīts vai kuras rīcībā tas var nonākt, izņemot gadījumus, kuros saņemta mūsu iepriekšēja atļauja.
- Pēc savas būtības īpašumu vērtēšanas darbs nav uzskatāms par precīzu zinātni, un izdarītie secinājumi daudzos gadījumos neizbēgami būs subjektīvi un atkarīgi no personiska sprieduma, pamatojoties uz vērtēšanas brīdī izdarītajiem galvenajiem pieņēmumiem. Lai gan mūsu secinājumi būs, mūsaprāt, loģiski un pamatoti, citas personas varētu censties pierādīt atšķirīgu vērtību.
- Vērtējuma atskaite ir sagatavota, pamatojoties uz informāciju, ko mums iesniedza pasūtītājs un tā konsultanti, kā arī uz informāciju, ko mēs ieguvām pašu spēkiem. Ja mums iesniegtā informācija izrādītos nepilnīga vai neprecīza, tas varētu būtiski ietekmēt mūsu atzinumus šajā atskaitē, kas tādā veidā varētu zaudēt spēku.
- Vērtējums ir izmantojams tikai pilnā apjomā.
- Vairums pieņēmumu un aprēķinu, kas lietoti novērtējumā, attiecas tikai uz konkrēto dokumentu un nav lietojami atrauti no konteksta.
- Vērtējuma saturs un rezultāti ir derīgi tikai uzrādītajam vērtēšanas mērķim.
- Vērtējumu nedrīkst publicēt, ne arī lietot kādam citam nolūkam, kas nav uzrādīts, iepriekš nesaņemot vērtētāja rakstisku atļauju.
- Vērtējuma saturs ir konfidenciāls, izņemot gadījumus, ja to nepieciešams iesniegt attiecīgās organizācijās sertifikāta iegūšanai, kā arī kvalitātes pārbaudei strīdus jautājumu gadījumos.
- Vērtējamais īpašums tiek uzskatīts kā brīvs no jebkurām prasībām vai hipotekāriem parādiem, ja pretējais nav speciāli atzīmēts novērtējumā.
- Vērtētāji ir pieņēmuši, ka, bez novērtējumā apskatītajiem, nav citu rakstisku vienošanos vai nomas līgumu, kas varētu ietekmēt vērtību.
- Šis novērtējums neuzliek par pienākumu saistībā ar šo īpašumu sniegt liecības tiesā, izņemot gadījumus, kad ir noslēgta iepriekšēja vienošanās.
- Īpašuma tehniskais stāvoklis tika noteikts, veicot tā apskati dabā, kā arī izmantojot objekta apsaimniekotāju skaidrojumu un piegādāto informāciju. Nekādu citu pazemes vai ēku tehniskā stāvokļa inženiertehnisku pārbaudi neesam veikuši.
- Salīdzināmie dati, kas ir saistīti ar šo vērtējumu, tiek uzskatīti par nākušiem no drošiem avotiem. Novērtētāji ir pārbaudījuši datus pēc savām vislabākajām iespējām.
- Mēs neuzņemamies atbildību par ekonomiskiem un fiziskiem faktoriem, kas var izmainīties pēc novērtēšanas datuma un kas var ietekmēt īpašuma vērtību.

- Pašreizējā reakcija uz COVID-19 un karadarbību Ukrainā nozīmē, ka mēs saskaramies ar nepieredzētu apstākļu kopumu, uz kuriem nevaram balstīt spriedumu. Mūsu vērtējumam būtu jāpiešķir mazāka noteiktība un lielāka piesardzības pakāpe nekā parasti. Ņemot vērā ka nezināma nākotnes ietekme, ko COVID-19 un karadarbība Ukrainā varētu atstāt uz nekustamā īpašuma tirgu.

Vērtības aprēķins

Tirgus vērtības definīcija

Vērtības bāze raksturo visticamāko cenu, kuru hipotētiskā darījumā varētu iegūt brīvā un atvērtā tirgū. Atbilstoši LVS 401:2013 standartu definīcijai, šajā kategorijā ietilpst Tirgus vērtība.

Saskaņā ar spēkā esošo Latvijas Standartu LVS 401:2013 Tirgus vērtība ir aprēķināta summa, par kādu vērtēšanas datumā īpašumam būtu jāpāriet no viena īpašnieka pie otra savstarpēji nesaistītu pušu darījumā starp labprātīgu pārdevēju un labprātīgu pircēju pēc atbilstoša piedāvājuma, katrai no pusēm rīkojoties kompetenti, ar aprēķinu un bez piespiešanas (p.2.1.11).

Labākā un efektīvākā izmantošana

Īpašuma tirgus vērtība atspoguļos tā labāko un efektīvāko izmantošanu. Labākā un efektīvākā izmantošana ir aktīva tāda izmantošana, pie kuras tiek gūts maksimālais labums, un kas ir reāli iespējama, tiesiski un finansiāli pamatota. Labākā un efektīvākā izmantošana var sakrist ar aktīva pašreizējo izmantošanas veidu, vai arī var būt kāds cits alternatīvs izmantošanas veids. To nosaka izmantošanas veids, kuru tirgus dalībnieks iecerējis, nosakot cenu, kuru tas būtu ar mieru maksāt par īpašumu.(Latvijas Standarts LVS401;2013, p.3.12.4)

Analizējot vērtējamā Objekta raksturu, atrašanās vietu un nekustamo īpašumu tirgus situāciju, tiek secināts, ka labākais izmantošanas veids vērtējamam Objektam ir zemes gabala izmantošana atbilstoši spēkā esošajam teritorijas plānojumam.

Tirgus situācijas raksturojums

Uz vērtēšanas brīdi piedāvājumā Līgatnes pagasta teritorijā neatrodas neviens līdzvērtīgs zemes gabals. Informācijas avots: www.ss.com.

Cenu nosaka galvenie faktori kā zemes gabala lielums, iekoptība, piebraucamo ceļu kvalitāte, inženiertehnisko komunikāciju pieejamība un atrašanās vietas izdevīgums pilsētas vai pagasta teritorijā.

Saskaņā ar vērtētāju rīcībā esošo informāciju pēdējo trīs gadu laikā ir notikuši pieci darījumi Līgatnē ar zemes gabaliem (2497 - 2896 m²), kuri atrodas savrupmāju apbūves teritorijā ar pārdevuma cenām no 10 800 – 15 600 EUR, jeb rēķinot uz vienu kvadrātmetru no 4.11-6.19 EUR/m².

Saskaņā ar vērtētāju rīcībā esošo informāciju pēdējo trīs gadu laikā Līgatnes pagastā ir notikuši seši darījumi ar zemes gabaliem (1185-4425 m²), kuri atrodas savrupmāju apbūves teritorijā ar pārdevuma cenām no 1000-16000 EUR, jeb rēķinot uz vienu kvadrātmetru no 0.36-3.62 EUR/m².

To cenu diapazons ir atkarīgs no atrašanās vietas, zemes gabala kopplatības, komunikācijām, piebraucamajiem ceļiem u.c. faktoriem.

Izvēlētās vērtēšanas pieejas

Nekustamo īpašumu vērtēšanas praksē tiek lietotas trīs galvenās vērtēšanas pieejas:

- Izmaksu pieeja.
- Ienākumu pieeja.
- Tirgus pieeja.

Novērtējot šo objektu, pielietota tirgus pieeja.

Slēdziens

Analīzes rezultātā esam secinājuši, ka nekustamā īpašuma – zemes gabala ar kopējo platību 2530 m² Ezera ielā 6, Augšlīgatnē, Līgatnes pagastā, Cēsu novadā, kadastra numurs 4262 004 0278 tirgus vērtība 2023. gada 11. septembrī ir

EUR 9 800 (deviņi tūkstoši astoņi simti *euro*)

SIA Eiroeksperts neuzņemas atbildību par tādām iespējam nekustamā īpašuma tirgus cenu svārstībām, kuras varētu rasties specifisku ekonomisko vai sociālo parādību iedarbības rezultātā pēc vērtēšanas datuma un kuras iepriekš nebija iespējams paredzēt.

Apliecinam, ka pamatojoties uz mūsu vislabāko pārlicību un zināšanām:

- *saņemto informāciju esam atspoguļojuši patiesi un pareizi;*
- *analīzes un secinājumi ir limitēti tikai ar atskaites pieņēmumiem un ierobežojošiem apstākļiem;*
- *mums nav īpašas, patreizējas vai perspektīvas intereses par šajā atskaitē novērtējamo īpašumu, un mums nav īpašas personīgas intereses vai aizspriedumi attiecībā uz tām pusēm, kuras šeit ir iesaistītas;*
- *mūsu darba apmaksā nav atkarīga no iepriekš noteiktā slēdziena paziņošanas, vai arī slēdziena virzīšanas pie iepriekš izvirzītā rezultāta, lai tas nāktu par labu klientam;*
- *īpašumu apsekojusi un atskaiti sagatavojusi Indra Plinte-Gaižute.*

Vilis Žuromskis

Sertifikāts Nr.1

nekustamā īpašuma vērtēšanā

Latvijas Īpašumu vērtētāju asociācijas biedrs

Indra Plinte-Gaižute

Asistente nekustamo īpašumu vērtēšanā

ŠIS DOKUMENTS IR ELEKTRONISKI PARAKSTĪTS AR DROŠU ELEKTRONISKO PARAKSTU UN
SATUR LAIKA ZĪMOGU

Vērtēšanas metodikas teorētiskais pamatojums

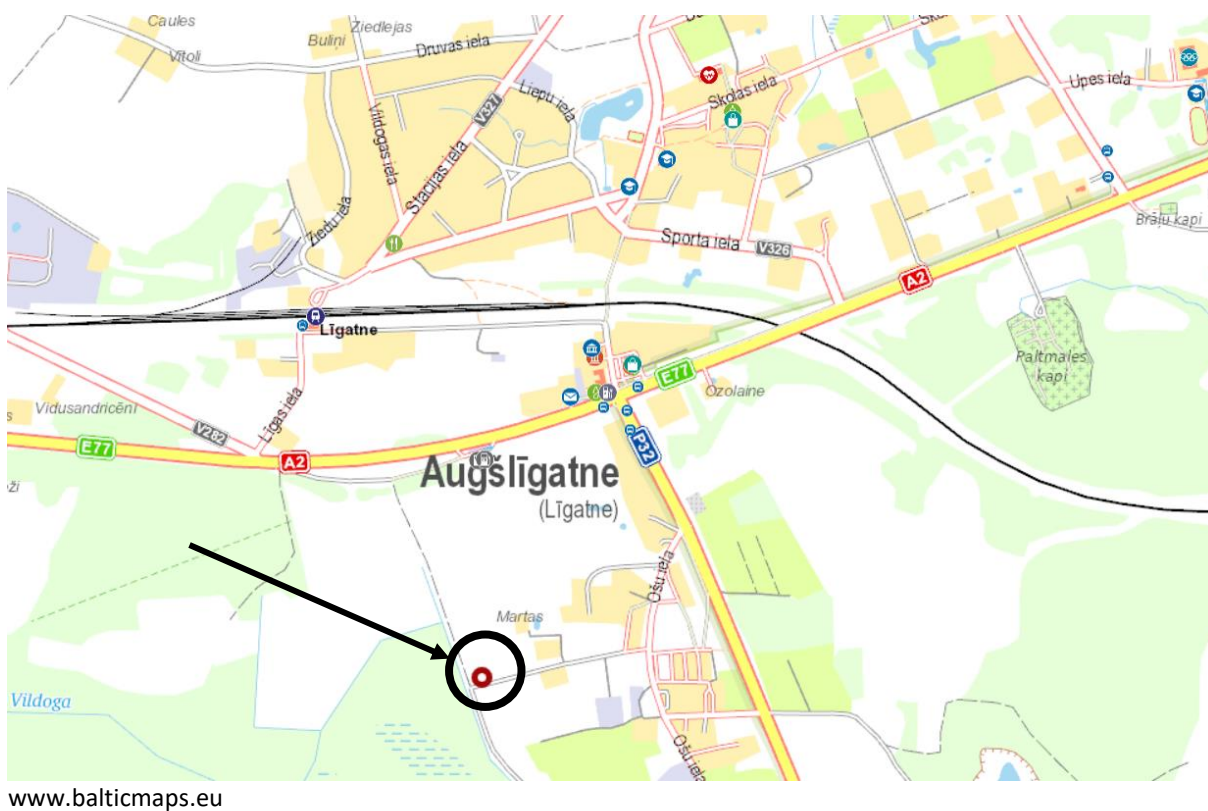
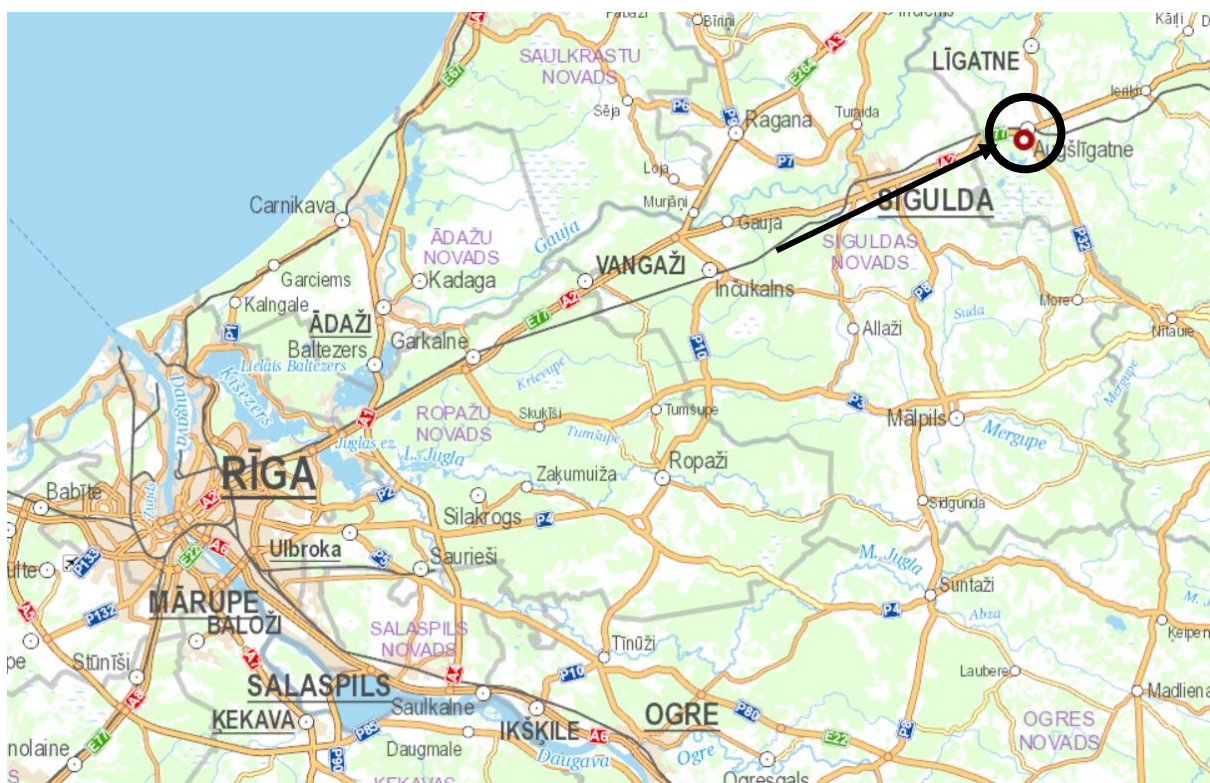
Zemes vērtības aprēķins

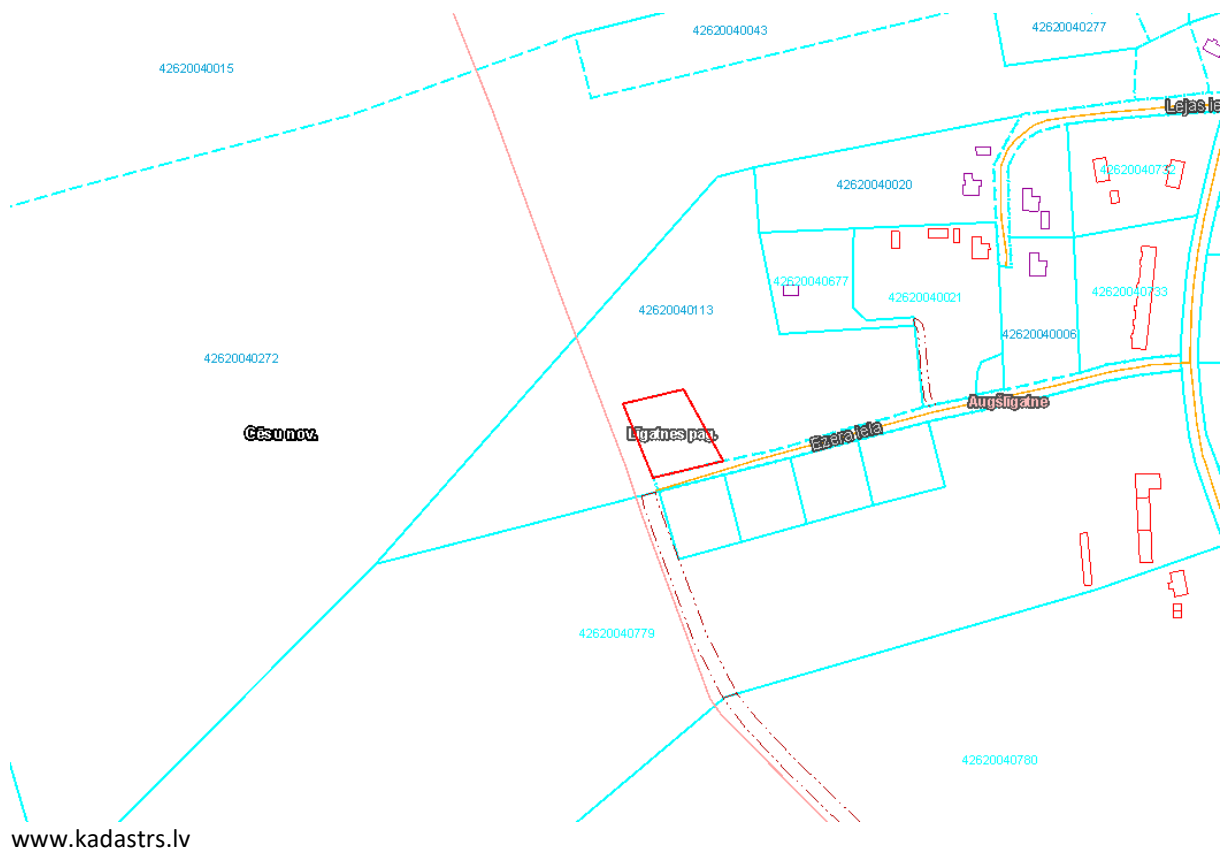
Parasti zemes gabalu tirgus vērtība tiek noteikta ar salīdzināmo darījumu pieeju.

Zemes gabalu salīdzināšanas gaitā parasti tiek izvērtēti sekojoši salīdzināmo objektu vērtību ietekmējoši faktori:

- Darījuma noslēgšanas laiks.
Faktors atspoguļo cenu dinamiku laika periodā pēc salīdzināmā darījuma slēgšanas brīža.
- Atrašanās vieta.
Korekcija atkarībā no īpašuma novietojuma, izvērtējot apkārtnes apbūves kvalitāti, atrašanos attiecībā pret galvenajām pilsētas automaģistrālēm, izvietojuma kvartālā, u.c.
- Inženierkomunikāciju nodrošinājums.
Korekcija atkarībā no nodrošinājuma ar inženierkomunikācijām.
- Zemesgabala platība.
Izvēlēto salīdzināmo objektu viena kvadrātmetra cena tiek koriģēta, ievērojot zemesgabala platību. Ievērojami palielinoties zemes platībai, krītas platības vienības cena.
- Zemes gabala forma.
Korekcija, ievērojot zemesgabala konfigurāciju, kas nodrošina objekta efektīgu apsaimniekošanu.
- Zemes gabala apgrūtinājumi.
Korekcija, ievērojot zemesgabala apgrūtinājumus, kas samazina objekta pievilcību pircēju acīs un sašaurina potenciālo pircēju loku.

Novietojuma shēma un zemes robežas








Skats uz vērtējamo objektu



Skats uz vērtējamo objektu



Piebraucamais ceļš

VIDZEMES RAJONA TIESA**Līgatnes pagasta zemesgrāmatas nodalījums Nr. 100000734836****Kadastra numurs: 4262 004 0278****Nosaukums: Ezera iela 6****Adrese: Ezera iela 6, Augšlīgatne, Līgatnes pag., Cēsu nov.**

I. daļa 1. iedaļa			
Ieraksta Nr.	Nekustams īpašums, servitūti un reālnastas	Daļa	Platība, lielums
1.1.	Zemes vienība (kadastra apzīmējums 42620040278). <i>Žurn. Nr. 300006033026, lēmums 14.09.2023, tiesnese Sanita Vilciņa</i>		2530 m ²
I. daļa 2. iedaļa			
Ieraksta Nr.	No nekustama īpašuma atdalītie zemes gabali, servitūtu un reālnastu pārgrozījumi un dzēsumi	Daļa	Platība, lielums
	<i>Nav ierakstu</i>		
II. daļa 1. iedaļa			
Ieraksta Nr.	Īpašnieks, dzimšanas gads, vieta, personas/nodokļu maksātāja kods, tiesību pamats	Daļa	Summa
1.1.	Īpašnieks: Cēsu novada pašvaldība, reģistrācijas numurs 90000031048.	1	
1.2.	Pamats: Cēsu novada pašvaldības 2023.gada 24.augusta uzziņa Nr. 6.2-23/2023/4126. <i>Žurn. Nr. 300006033026, lēmums 14.09.2023, tiesnese Sanita Vilciņa</i>		
II. daļa 2. iedaļa			
Ieraksta Nr.	Atzīmes par maksātnespēju, piedziņas vēršanu, aizliegumiem, pēcmantinieku iecelšanu un mantojuma līgumiem		
	<i>Nav ierakstu</i>		
III. daļa 1. iedaļa			
Ieraksta Nr.	Lietu tiesības, kas apgrūtina nekustamu īpašumu	Daļa	Platība, lielums
	<i>Nav ierakstu</i>		
III. daļa 2. iedaļa			
Ieraksta Nr.	Pārgrozījumi 1.iedaļas ierakstos, ierakstu un pārgrozījumu dzēsumi	Daļa	Platība, lielums
	<i>Nav ierakstu</i>		
IV. daļa 1.,2. iedaļa			
Ieraksta Nr.	Ķīlas tiesība un tās pamats	Daļa	Summa
	<i>Nav ierakstu</i>		
IV. daļa 3. iedaļa			
Ieraksta Nr.	Pārgrozījumi ķīlas tiesībās, pārgrozījumu dzēsumi	Daļa	Summa
	<i>Nav ierakstu</i>		
IV. daļa 4.,5. iedaļa			
Ieraksta Nr.	Ķīlu dzēsumi pilnībā vai daļēji	Daļa	Summa
	<i>Nav ierakstu</i>		

LATVIJAS REPUBLIKA

ZEMES ROBEŽU PLĀNS

Zemes vienības kadastra apzīmējums: 4262 004 0278
Adrese: Ezera iela 6, Augšlīgatne, Līgatnes pag., Cēsu nov.

Plāns izgatavots pamatojoties uz Līgatnes novada domes 2009.gada 17.decembra lēmumu Nr.13, 4§ "Par zemes vienības piekritību, piederību pašvaldībai vai valstij, vai nodošanu zemes reformas pabeigšanai" un Cēsu novada domes 2022. gada 14. jūlija lēmumu Nr. 414 (sēdes protokols Nr.14, 14. punkts) "Par Cēsu novada pašvaldības valdījumā esošo nekustamo īpašumu ierakstīšanu zemesgrāmatās"

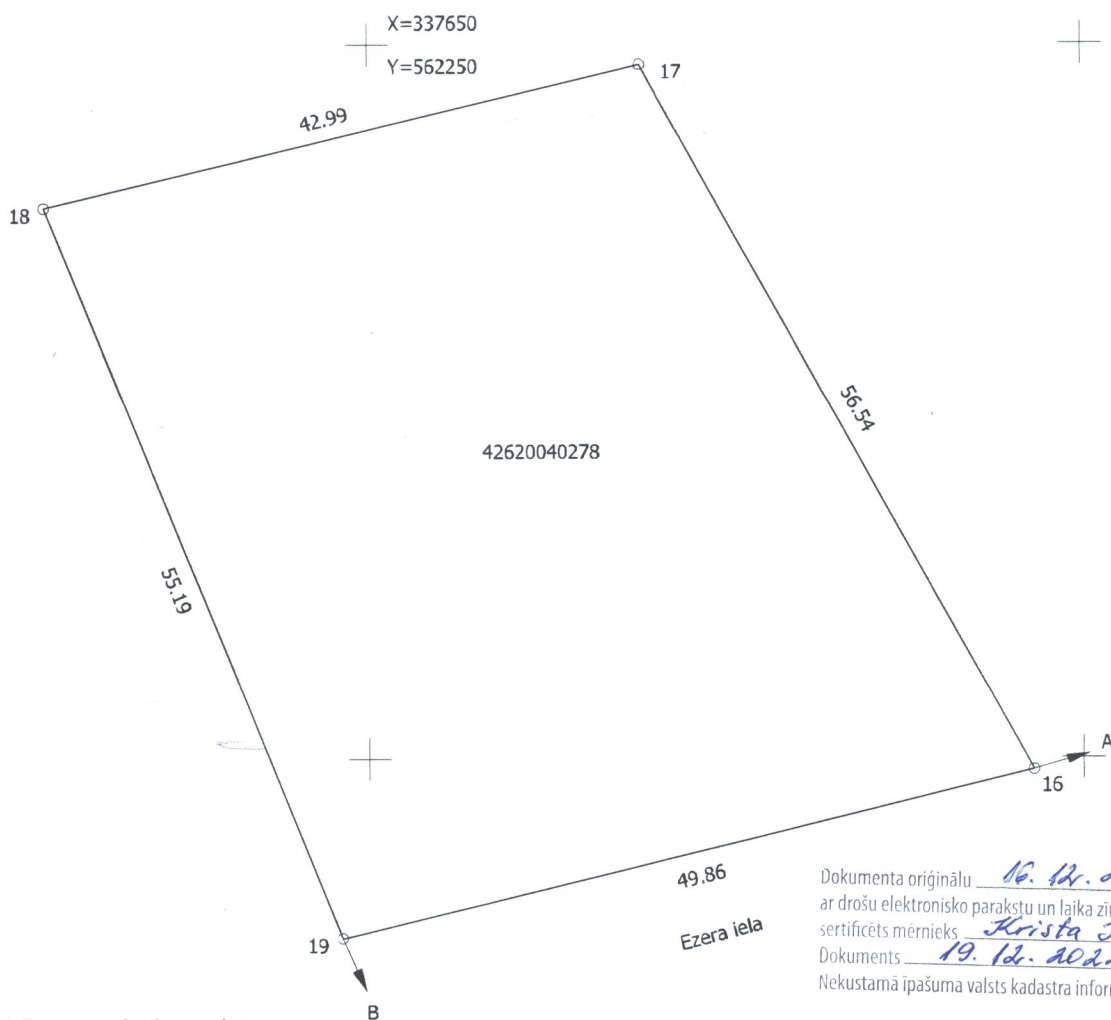
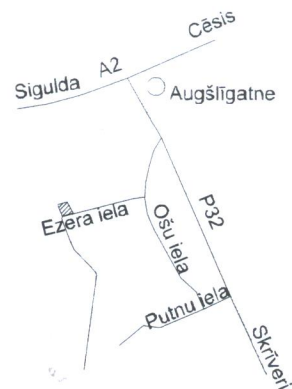
Robežas noteiktas 2022. gada 30.septembrī

Plāna mērogs 1:500

Zemes vienības platība: 0.2530 ha

Zemes vienība uzmērīta
Koordinātu sistēma LKS92 TM
Mēroga koeficients: 0.9996476

ZEMES VIENĪBAS
IZVIETOJUMA SHĒMA



Robežojošo zemes vienību saraksts:

no A līdz B: 4262 004 0634
no B līdz A: 4262 004 0113

Dokumenta oriģinālu 16. 12. 2022.
ar drošu elektronisko parakstu un laika zīmogu parakstīja
sertificēts mērnīeks Krista Kokina
Dokuments 19. 12. 2022. reģistrēts
Nekustamā īpašuma valsts kadastra informācijas sistēmā

KOPIJA PAREIZA

SIA "Latīpašums-mērnīcības birojs"

20. 12. 2022. biroja vadītāja Inita Upena

Zemes vienības platība 0.2530 ha

ZEMES ROBEŽU PLĀNS

4262 004 0278

Plāna mērogs 1: 500

2.lapa no 2

Mērnīeks Krista Kokina
sertifikāta Nr. AB0157

Plāns sagatavots atbilstoši Ministru kabineta 2011.gada 27.decembra
noteikumiem Nr.1019 "Zemes kadastrālās uzmērīšanas noteikumi"



Informatīvā izdruka no Kadastra informācijas sistēmas teksta datiem

Valsts zemes dienests

Īpašums

Kadastra numurs	Nosaukums	Kadastrālā vērtība (EUR)	Zemesgrāmatas nodalījuma numurs	Administratīvā teritorija
42620040278	Ezera iela 6	1035	100000734836	Līgatnes pagasts, Cēsu novads

Nekustamā īpašuma novērtējums kadastrā (EUR):	1035
Kopplatība:	0.2530
Platības mērvienība:	ha
Prognozētā kadastrālā vērtība (EUR):	1035 (pēc kadastra datu stāvokļa uz 01.06.2023; izmantošanai no 01.01.2024.)
Projektētā kadastrālā vērtība (EUR):	1212 (pēc kadastra datu stāvokļa uz 15.05.2023; ar KV bāzes atskaiti uz 01.07.2019.)
Prognozētais īpašuma novērtējums (EUR):	1035 (pēc kadastra datu stāvokļa uz 01.06.2023; izmantošanai no 01.01.2024.)
Projektētais īpašuma novērtējums (EUR):	1212 (pēc kadastra datu stāvokļa uz 15.05.2023; ar KV bāzes atskaiti uz 01.07.2019.)

Īpašuma sastāvs

Zemes vienības

Kadastra apzīmējums	Dzīvokļu īpašumos nesadalītās domājamās daļas	Kadastrālā vērtība atbilstoši dzīvokļa īpašumos nesadalītajai domājamajai daļai (EUR)	Adrese
42620040278	1/1	1035	Ezera iela 6, Augšlīgatne, Līgatnes pag., Cēsu nov., LV-4108

Kadastrālā vērtība (EUR):	1035
Kadastrālās vērtības noteikšanas datums:	01.01.2023
Nekustamā īpašuma objekta platība:	0.2530
Nekustamā īpašuma objekta platības mērvienība:	ha
Statuss:	nekustamais īpašums
Vidējais LIZ kvalitātes novērtējums ballēs:	55
Prognozētā kadastrālā vērtība (EUR):	1035 (pēc kadastra datu stāvokļa uz 01.06.2023; izmantošanai no 01.01.2024.)
Projektētā kadastrālā vērtība (EUR):	1212 (pēc kadastra datu stāvokļa uz 15.05.2023; ar KV bāzes atskaiti uz 01.07.2019.)

Zemes vienības platības sadalījums pa lietošanas veidiem

Platība:	0.2530
Platības mērvienība:	ha
Lauksaimniecībā izmantojamās zemes platība:	0.0000
t.sk. Aramzemes platība:	0.0000

t.sk. Augļu dārzu platība:	0.0000
t.sk. Pļavu platība:	0.0000
t.sk. Ganību platība:	0.0000
no tām meliorētā lauksaimniecībā izmantojamā zeme:	0.0000
Mežu platība:	0.0000
t.sk. Jaunaudzes platība:	0.0000
Krūmāju platība:	0.0000
Purvu platība:	0.0000
Ūdens objektu zeme:	0.0000
t.sk. Zeme zem ūdeņiem:	0.0000
t.sk. Zeme zem zivju dīķiem:	0.0000
Zemes zem ēkām platība:	0.0000
Zemes zem ceļiem platība:	0.0000
Pārējās zemes platība:	0.2530

Lietošanas mērķi

Mērķis	Kods	Platība	Platības mērvienība
Neapgūta individuālo dzīvojamo māju apbūves zeme	0600	0.2530	ha

Aprūtinājumi

Nr.	Noteikšanas datums	Tips	Apraksts	Platība	Mērv.
1	07.12.2022	7311090900	vides un dabas resursu ķīmiskās aizsargjoslas teritorija ap pazemes ūdens ņemšanas vietu	0.2530	ha
2	07.12.2022	7313020600	nacionālā parka neitrālās zonas teritorija	0.2530	ha
3	07.12.2022	7312030100	ekspluatācijas aizsargjoslas teritorija gar ielu vai ceļu - sarkanā līnija	0.0065	ha
4	07.12.2022	7313090100	būvniecības ierobežojumu teritorija, kas noteikta teritorijas attīstības plānošanas dokumentā	0.0297	ha

Mērniecība

Mērniecības metode	Mērnieks	Uzmērīšanas datums
uzmērīts LKS-92TM	Krista Kokina	30.09.2022

Īpašnieki

Personas kods / reģ. nr.	Vārds, uzvārds / Nosaukums	Domājamās daļas	Personas statuss	Īpašuma kad. nr. / būves kad. apz.	Adrese
90000031048	Cēsu novada pašvaldība	1/1	pašvaldība	42620040278	Raunas iela 4, Cēsis, Cēsu nov., LV-4101

Zemesgrāmata

Nosaukums	Lēmuma datums	Lēmuma pamatojums
Līgatnes pagasta zemesgrāmata	14.09.2023	-

Dokumenti

Dokumenta veids	Izdošanas datums	Izdošanas nr.	Izdevējietāde
Zemes robežu plāns	16.12.2022	-	Kokina Krista AB0157
Situācijas plāns	10.12.2022	-	Kokina Krista AB0157

Apgrūtinājumu plāns	07.12.2022	-	Kokina Krista AB0157
Iesniegums par kadastra objekta reģistrāciju vai datu aktualizāciju	30.09.2022	-	Cēsu novada pašvaldība, Cēsu novada Līgatnes apvienības pārvalde; p.p. Kauliņa Solveiga
Robežas noteikšanas akts	30.09.2022	-	Kokina Krista AB0157
Robežu apsekošanas un atjaunošanas akts	30.09.2022	-	Kokina Krista AB0157
Cits pašvaldības lēmums	14.07.2022	414	Cēsu novada pašvaldība
Lēmums par nekustamā īpašuma nosaukumu	24.08.2017	13 2	Līgatnes novada dome
Lēmums par adreses noteikšanu vai maiņu	24.08.2017	13/2	Līgatnes novada dome
Lēmums par zemes lietošanas mērķa noteikšanu vai izmaiņšanu	24.09.2015	15.5.	Līgatnes novada dome
Lēmums par nekustamā īpašuma nosaukumu	28.08.2014	19.23.	Līgatnes novada dome
Pašvaldības lēmums par zemes piekritību pašvaldībai	17.12.2009	13	Līgatnes novada dome
Pašvaldības lēmums par zemes lietošanas tiesību izbeigšanu	21.01.2009	1.4.; prot.Nr.1	Līgatnes pagasta padome
Cita veida dokuments	10.08.2006	10F-2C/300	LR VZD Vidzemes reģionālā nodaļa
Lēmums par zemes piešķiršanu lietošanā	13.03.1992	1-292/674	Līgatnes pagasta TDP

Sai informācijai ir tikai informatīvs raksturs un tai nav juridiska spēka.

NOVĒRTĒŠANA:

- nekustamā īpašuma:
 - dzīvokļu
 - dzīvojamo māju
 - zemesgabalu
 - komerciālu un rūpniecības objektu
- kustamā īpašuma (iekārtu un aprīkojuma, transporta, krājumu)
- biznesa (uzņēmējdarbības)
- intelektuālā īpašuma
- antikvāru priekšmetu novērtēšana kredīta saņemšanai un citiem mērķiem.
- mantiskā ieguldījuma novērtēšana (atzinuma sagatavošana iesniegšanai LR Uzņēmumu reģistrā)

EKSPERTU PAKALPOJUMI:

- ēku un būvju tehniskā ekspertīze
- būvniecības finansiālā uzraudzība
- juridiskās, tehniskās, finanšu "due diligence" analīzes

KONSULTĀCIJAS:

- nekustamā īpašuma attīstības, iegādes un pārdošanas konsultācijas
- nekustamā īpašuma portfeļu izveide un apkalpošana
- investīciju piesaiste

APPRAISAL of:

- real estate
- tangible property (plant and equipment, transport, stock)
- business
- intellectual property
- antiques
- for receipt of loan or for other purposes.
- appraisal of investment in kind (for submission to Enterprise Register of Republic of Latvia)

EXPERTISE:

- technical expertise of buildings
- supervision of construction financing
- legal, technical, financial "due diligence" analysis

CONSULTING:

- real estate development, sellside and buy-side consulting
- real estate portfolio creation and management
- investment raising

ОЦЕНКА:

- недвижимости
- движимого имущества (оборудования и оснащения, транспорта, запасов)
- бизнеса
- интеллектуального имущества для получения кредита или для других целей
- оценка имущественного вклада (для подачи в Регистр компаний Латвийской Республики)

УСЛУГИ ЭКСПЕРТА:


- техническая экспертиза зданий
- надзор финансирования строительства
- юридический, технический, финансовый анализ "due diligence"

КОНСАЛТИНГ:

- развитие недвижимости, консалтинг сторон покупателя и продавца
- создание и обслуживание портфеля недвижимости
- привлечение инвестиций

mēs protam novērtēt

KR. VALDEMĀRA IELA 20-9, RĪGA, LATVIJA

 **+371 67365999**

birojs@eiroeksperts.lv

www.eiroeksperts.lv

Pārstāvniecības:

Rīgā, Bauskā, Cēsis, Daugavpilī, Jelgavā, Kuldīgā, Liepājā, Ogrē un Rēzeknē

Dalība, kvalifikācijas apliecinājums no:



LĀVIJAS
ĪPAŠUMU
VĒRTĒTĀJU
ASOCIĀCIJA

rev



RICS

